

COMMUNE DE QUINÇAY

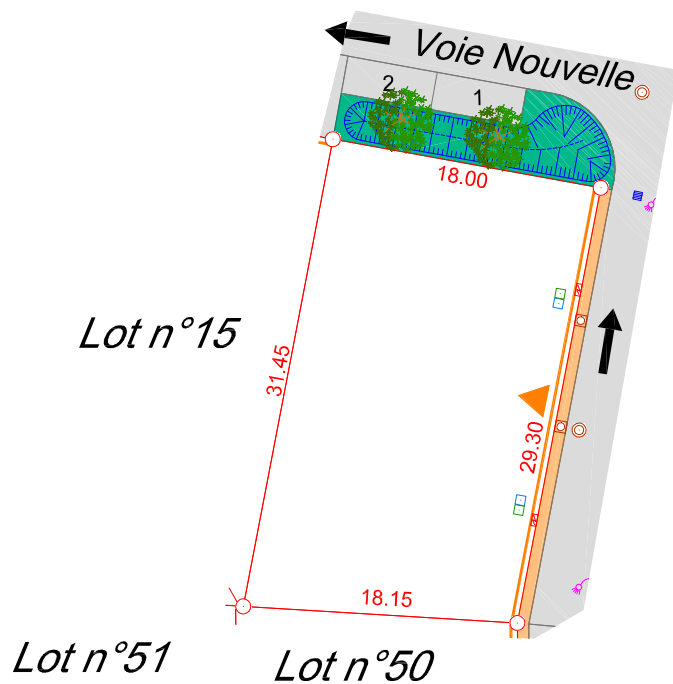
Lotissement " Les Jaudouines "

Lieudit " Champs des Jaudouines "

Permis d'aménager approuvé par l'arrêté municipal n° PA 086 204 19 N0002
en date du 14/11/2019

PLAN DE VENTE DU LOT n°16

Tranche n°1

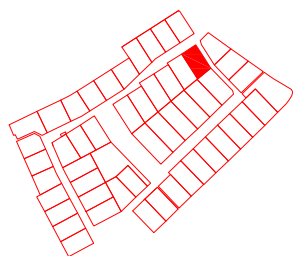


Nota : La position des branchements, des différents aménagements, des principes liés au règlement du lotissement est donnée à titre indicatif. Elle fera l'objet d'une vérification auprès du maître d'ouvrage du lotissement concerné.

Ces données sont issues du fichier du schéma des réseaux, de la voirie et des espaces verts phase DCE du 12/02/2020 réalisé et fourni par ABSISCSE VRD-CONSEIL sous le numéro de dossier 21553

Echelle : 1/500







PLAN DE SITUATION (sans échelle)



Superficie : 547 m² Surface de plancher : 547 m²

Réf. cadastrale : B Nos 2293-2301-2310

LÉGENDE :

-  Borne OGE nouvelle
-  Limite du lot
-  Accès imposé
-  Chaussée
-  Trottoir
-  Plantations basses



Arbre à planter

Noüe

Grille avaloir

Regard de visite EU

Regard de branchement EU

Niche à compteur

Regard de branchement

Borne CIBE de coupure

Candélabre